

Underrättelser för sjöfarande Sjöfartsverket



Underrättelser för sjöfarande Områdesindelning



Ufs-redaktionen
Sjöfartsverket
601 78 Norrköping

Tel: 0771 630 605
E-post: ufs@sjofartsverket.se

Ansvarig utgivare:
Affärsområdeschef Patrik Wiberg

TILLKÄNNAGIVANDEN

Inga Tillkännagivanden i detta häfte.

UNDERRÄTTELSE

Områden utan notiser i detta häfte

Norra Kvarken
Ålands hav och Skärgårdshavet
Finska viken
Rigabukten
Sydöstra Östersjön
Södra Östersjön
Sydvästra Östersjön
Öresund
Store- och Lillebaelt
Vänern och Trollhätte kanal
Övriga inlandsfarvatten
Ej områdesbundet

Bottenviken

*** 18623 (T)**

Sjökort: 4101, 414

Sverige. Bottenviken. Luleå hamn. Sandgrönfjärden. Skvampen. Projekt Malmporten. Muddringsarbeten.

Notiser som utgår: [2024:1022/18548\(T\)](#)

Tid: juli - november, 2024.

Muddringsarbeten pågår i områdena på nedan positioner och markering i bifogade sjökortbilder.

Arbetet utförs av mudderverken 'Simson', 'Magnor', 'Optimus', 'Kahmari 2' och 'Gateway' assisterade av bogserbåtar och pråmar.

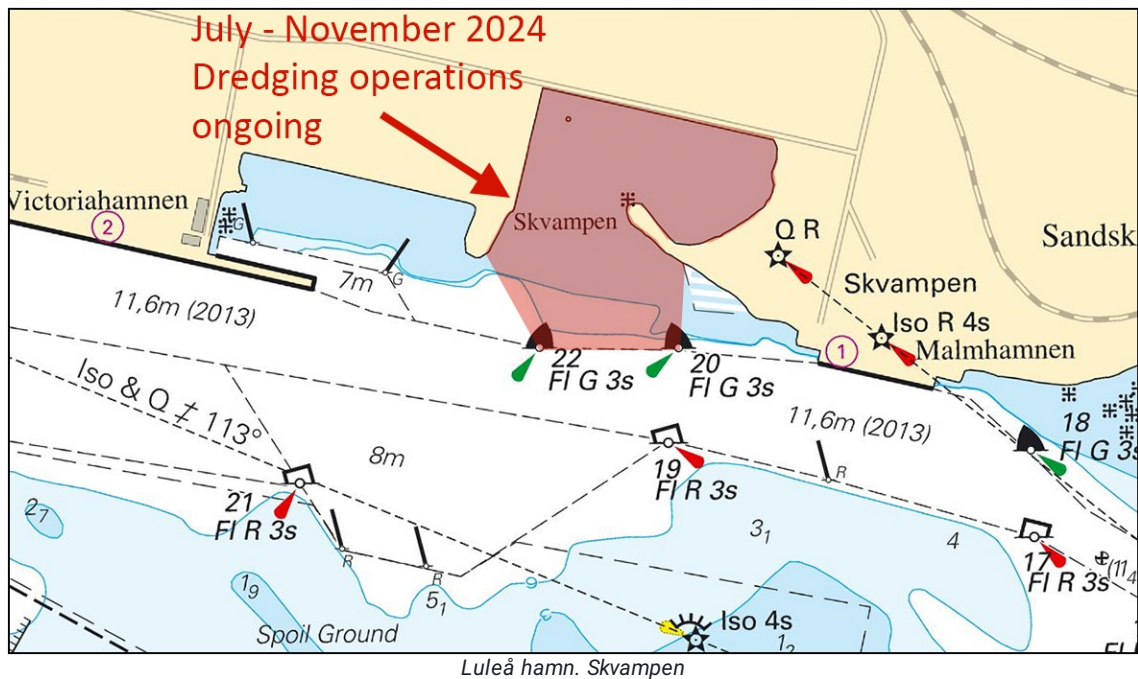
Sjöfarande ska passera med försiktighet, hålla ett säkerhetsavstånd på minst 250 meter runt mudderverken och följa instruktioner från VTS Luleå. Om möjligt välja annan väg. Arbetet medför ökad trafik i farlederna in till Luleå hamn.

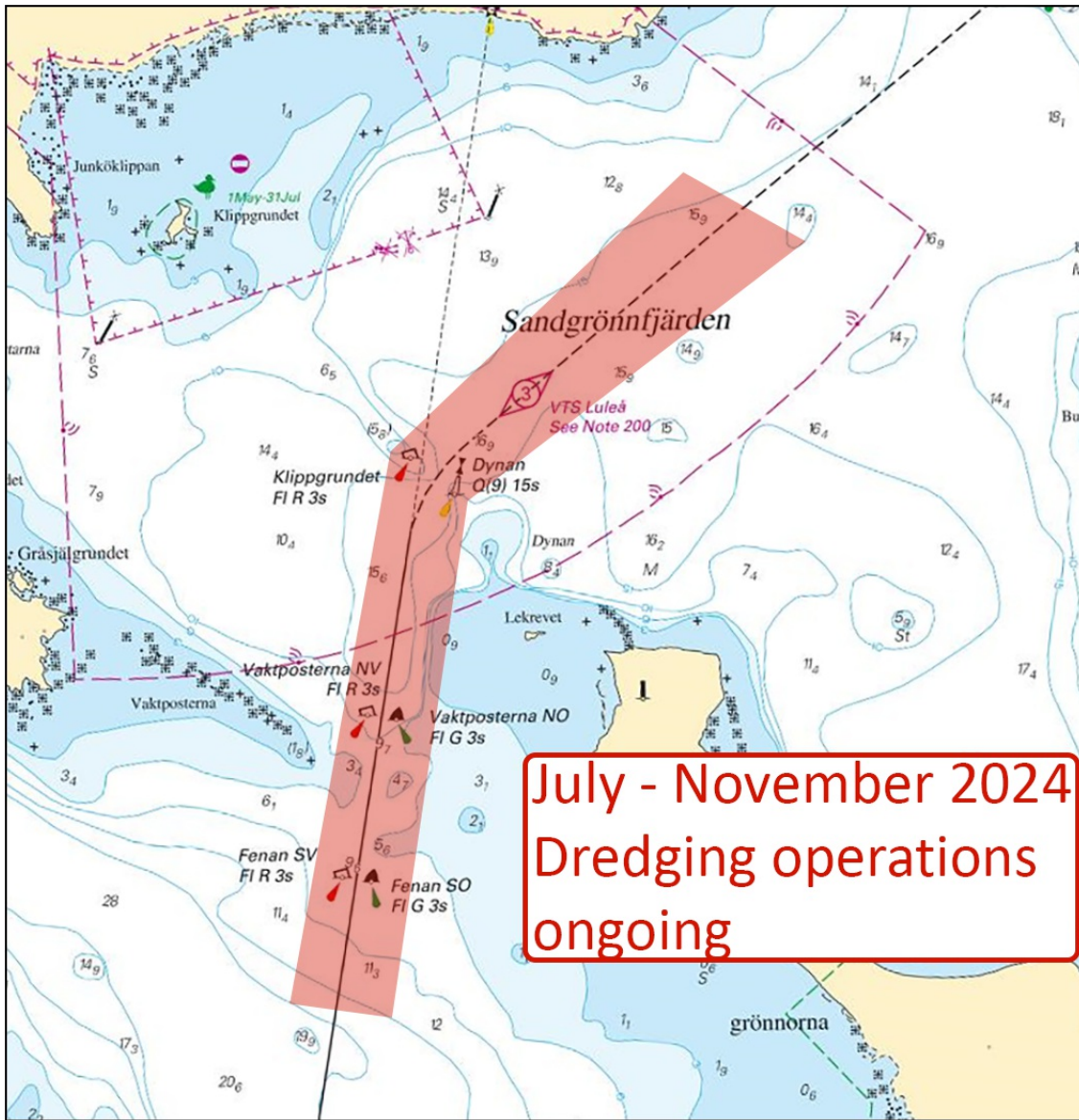
För mer information, kontakta VTS Luleå: VHF kanal 14 alternativt tel 0771-63 06 75.

Arbetsområde Skvampen	a)	65-32,9N	022-16,4E
Arbetsområde Sandgrönnfjärden i farleden mellan position b) och c)	b)	65-22,2N	022-19,8E
	c)	65-25,2N	022-23,2E

<https://portlulea.com/>

Bsp Bottenviken 2023/s27, s58, s60





Luleå. Sandgrönnfjärden

*** 18640 (T)****Sjökort: 4, 41, 415, 421****Sverige. Bottenviken. O om Byske. Tåme. Skjutvarning. 26 - 28 augusti 2024.**

Skarpskjutning pågår på Tåme skjutfält vid de tider som anges i tabellen nedan. Vid dessa tider är det i sjökorten markerade riskområdet "R 58" avlyst ut till angivet avstånd från stranden.

Ytterligare upplysningar lämnas på VHF kanal 16, anrop Tåme skjutfält, eller tel. 0921-348 405 (säkerhetscentralen).

Datum Tid Riskavstånd från stranden

Datum	Tid	Riskavstånd från stranden
26 - 27 augusti	0800 - 2030	6,5 M
28 augusti	0800 - 1700	6,5 M

Position: Ca.	64-55N	021-30E	Tåme riskområde
---------------	--------	---------	-----------------

Visas ej i ENC.

Bsp Bottenviken 2023/s37, s38, s39, s40, s41, s42, s44

Försvarmakten. Publ. 14 aug 2024

Bottenhavet

* 18435 (T)

Sjökort: 524

Sverige. Bottenhavet. Sundsvall. Alnöundet. Ankarsvik. Arbeten. Avlyst farled.

Se: [2024:1015/18419\(T\)](#)

Tid: 19 augusti - 6 september (när arbete pågår).

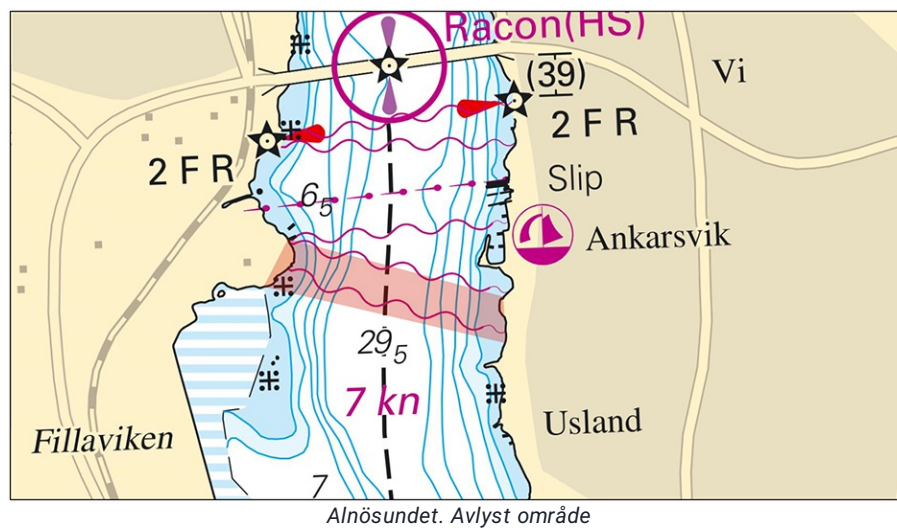
Fartygstrafik är förbjuden inom området som begränsas av nedanstående positioner på grund av rörlägningsarbeten.

Dykningar förekommer i området varvid försiktighet ska iakttas och extra hänsyn när dykflagg är hissad.

Kontakt: VHF kanal 16 alt tel 070 58 93 279.

Avlyst område inom a) - d)	a)	62-25,69N	017-23,51E
	b)	62-25,58N	017-24,25E
	c)	62-25,51N	017-24,25E
	d)	62-25,61N	017-23,42E

Bsp Bottenhavet N 2024/s08, Bsp Bottenhavet S 2023/s08



Länsstyrelsen Västernorrland. Publ. 14 aug 2024

Norra Östersjön

* 18635 (T)

Sjökort: 10, 61, 616, 6162, 6163, 62

Sverige. Norra Östersjön. O om Utö. Skjutvarning. 29 - 31 augusti, 1 september 2024.

Position: Ca.	58-54N	018-20E	Utö skjutområde
---------------	--------	---------	-----------------

Under angivna tider pågår skarpskjutning på Utö skjutfält varvid riskområdet O om Utö är avlyst ut till det avstånd som anges i tabellen.

Under dygnets mörka timmar sker skjutning oftast med lys- och signalammunition.

Skjutning genomförs med laser. Sjöfarande ska EJ använda kikare/optiska instrument mot fältet.

Upplysningar under pågående skjutning lämnas på VHF kanal 16, anrop Utö skjutfält, eller tel. 08-501 570 45.
Information om kommande skjutningar, tel: 010-823 18 23, Muskö Sjöcentral.

Datum Tid Riskavstånd från stranden

Datum	Tid	Riskavstånd från stranden
29 - 30 augusti	0900 - 1900	1,8 M
31 augusti	0900 - 2200	1,8 M
1 september	0900 - 1900	1,8 M

Visas ej i ENC.

Bsp Mälaren - Hjälmarén 2024/s07, Bsp Ostkusten 2023/s05, Bsp Stockholm S 2024/s04, s05, s13, s17, s18, s19, s34, s35, s37

Försvarmakten. Publ. 14 aug 2024

Mälaren och Södertälje kanal

* 18637 (T)

Sjökort: 113, 1131

Sverige. Mälaren och Södertälje kanal. Mälaren. Kvicksundsbron. Dyk och anläggningsarbeten.

Tid: 2024-08-19 till 2024-12-31. Arbetstiderna kommer att vara måndag - söndag 0630 -1930.

Dyk och anläggningsarbeten, detta kommer att inkludera arbetsbåtar och arbetsponton, dessa kommer att vara väl utmärkta. Vid mörker kommer de att vara upplysta. När dykning sker kommer dykflagga att visas.

Det kommer vara möjligt för sjötrafiken att passera under hela perioden. Sjöfarande uppmanas passera området med försiktighet, för att möjliggöra en svalfri passage.

Kontakt: Dyk/arbetsledare: tel: 070 -090 87 10 eller VHF- kanal 68

Kvicksundsbron	59-27,16N	016-19,17E
----------------	-----------	------------

Bsp Mälaren - Hjälmaran 2024/s19, s20, s57

SUAB. Publ. 14 aug 2024

Mellersta Östersjön

* 18636 (T)

Sjökort: 623, 624

Sverige. Mellersta Östersjön. S om Västervik. S om Eknö. Mannen Fyr. Driftstörningar.

På grund av blixtnedslag kommer karaktären för fyren Mannen tillfälligt att ersättas med

Ersätt	ISO WRG 4s med	Q	a)	57-32,507N	016-41,582E
--------	----------------	---	----	------------	-------------

Adm lol C5417

Bsp Kalmarsund 2023/s10

Sjöfartsverket. Publ. 14 aug 2024

Kattegatt

*** 18258 (T)**

Sjökort: 923

Sverige. Kattegatt. Hallands Väderö. Torekov. Simtävling.

Tid: 25 augusti, kl. 1000 - 1200 (cirkatider)

Simtävling mellan Hallands Väderö och Torekov. Sjöfarande uppmanas till god uppsikt vid passage av området, samt att respektera instruktioner från säkerhetsbåtar i området.

Mer information: <http://www.torekovopenwater.se/>

Hallands väderö	a)	56-26,10N	012-34,50E
Torekov	b)	56-25,60N	012-37,30E

Visas ej i ENC.

Bsp Västkusten S 2023/s32, s62

Torekov Open Water. Publ. 14 aug 2024

*** 18625 (T)**

Sjökort: 9312, 9313

Sverige. Kattegatt. Göteborgs hamn. Rivöfjord. Tappat ankare väster om ankringsplats R1.

Tid: Tills vidare.

Ankaret är utmärkt med en grå fender.

Position Ca.	57-40,3N	011-47,1E
--------------	----------	-----------

Bsp Västkusten S 2023/s46, s54, s55

Kustbevakningen. Publ. 08 aug 2024

Skagerrak

*** 18632 (T)**

Sjökort: 932

Sverige. Skagerrak. Orust. Tjörn. Stigfjorden. Musselodling har slitit sig. Sjömärken saknas.

Se: [2024:1026/18602\(T\)](#)

Notiser som utgår: [2024:1026/18602\(T\)](#)

Tid: Tills vidare

Denna notis ersätter: Notis 18602

Delar av musselodlingar i Stigfjorden har noterats ha avvikande position från de som visas i sjökorten. Det har även rapporterats att vissa av de sjömärken som markerar musselodlingarna saknas.

Sjöfarare uppmanas att navigera med försiktighet.

Ungefärliga positioner, musselodlingar	58-05,64N	011-37,62E
	58-05,25N	011-38,41E
	58-06,16N	011-39,88E
	58-05,81N	011-39,64E
	58-04,90N	011-38,06E

Visas ej i ENC

BSP Västkusten N 2023/s23, s24, Bsp Västkusten S 2023/s11, s12

Sjöfartsverket. Publ. 14 aug 2024